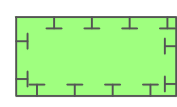


zu Pkt. 13 der Satzung: Vorhaben- und Erschließungsplan

Vorhaben- und Erschließungsplan 'Solarpark Schlichter Hölzl'

Grünland innerhalb PV-Anlage / Modulfläche
Ansaat mit Regionalem Saatgut, Kräuteranteil 30 %

Pflege durch 1-2 schürige Mahd, wobei drei Viertel der Fläche 2schürig (1. Schnitt ab 01. Juli, 2. Schnitt ab 15. August), das verbleibende Viertel 1schürig (ab 15. August) gemäht wird. Die Verteilung der 1- bzw. 2-schürige Teilflächen ist jährlich wechselnd anzuordnen.



Ausgleichsfläche

Pflege: Auf den nicht bepflanzten Bereichen zwischen Hecke und den angrenzenden Flächen Entwicklung von Altgras-/Saumbereiche. Sie werden werden alle zwei bis drei Jahre im Herbst abschnittsweise gemäht.

Die Teilfläche mit Obstbaumpflanzungen ist ein- bis zweischürig zu mähen und das Mähgut abzufahren. Die erste Mahd darf dabei frühestens ab dem 01. Juli erfolgen, die zweite ab 15. August.



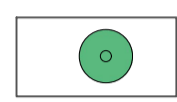
Heckenpflanzung

2-reihig, Arten siehe Pflanzschemen

Innerhalb der Schutzzonenbereiche der Freileitung ist Pflanzschema 2 zu verwenden, ansonsten Pflanzschema 1

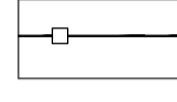
Pflege der Hecken: In den ersten drei Jahren Heckenbereiche regelmäßig ausmähen, um ein sicheres Anwachsen der Pflanzung zu gewährleisten.

Danach ist abschnittsweises „Auf den Stock setzen“ möglich, Abstand mindestens 7 Jahre. Dabei sind Überhälter in Form von einzelnen Bäumen bzw. Sträuchern zu belassen. Schnittgut ist zu entfernen. Zeitraum für die Pflegemaßnahme: 01. Oktober - 28. Februar.

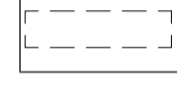


Obstbaumpflanzung auf Ausgleichsfläche

Arten entsprechend der Obstsortenempfehlungsliste für den Landkreis Amberg-Weilburg




Zaun, OK max. 2,20 m, UK min. 0,20 m über Gelände




Modulreihen, schematisch - genauer Standort nicht verbindlich, Abstand zwischen den Reihen ca. 2-5 m

Die Module sind mit einer Aufneigung von mindestens 15° zu montieren. Eine Abweichung davon ist möglich, wenn nachweis keine störende Blendwirkung entsteht.



örtliche Verkehrsflächen, Befestigung nur als Schotterterrassen




Bemaßung


Bestand - nachrichtlich



Flurgrenzen, Flurnummern



Erschließungsweg: bestehender Flurweg außerhalb des Geltungsbereiches



Wald- und sonstige Gehölzbestände

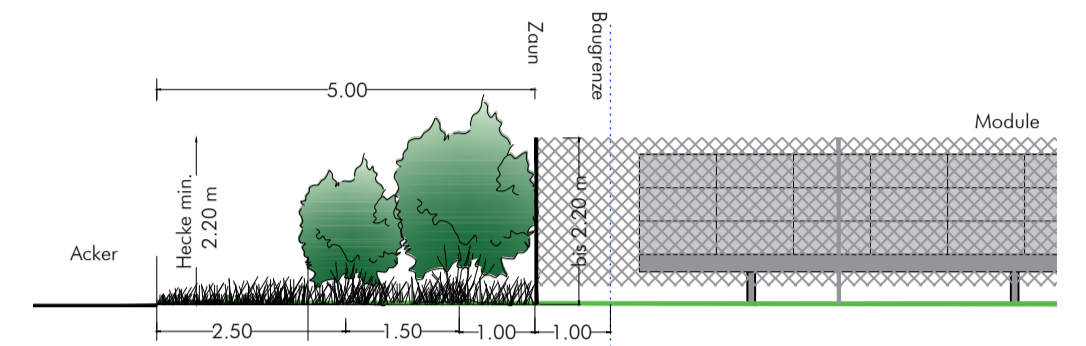


20-kV-Doppelfreileitung (mit Schutzzonenbereich je 10 m beidseitig der Leitungsachse) -Bayernwerk Netz GmbH

Ver-/Entsorgung

- Wasserver- und Entsorgung
Ein Schmutzwasser- bzw.- Kanalanschluss oder Trinkwasseranschluss ist nicht notwendig.
- Strom-/Telekommunikationsversorgung
Telekommunikationseinrichtungen sind im Planungsgebiet nicht erforderlich.

Die Energieeinspeisung der geplanten PV-Anlage im Sondergebiet erfolgt über eine noch festzulegende Übergabestation außerhalb des Geltungsbereiches. Die Kabel werden von den Enden der Modulreihe unterirdisch zum Technikraum verlegt.

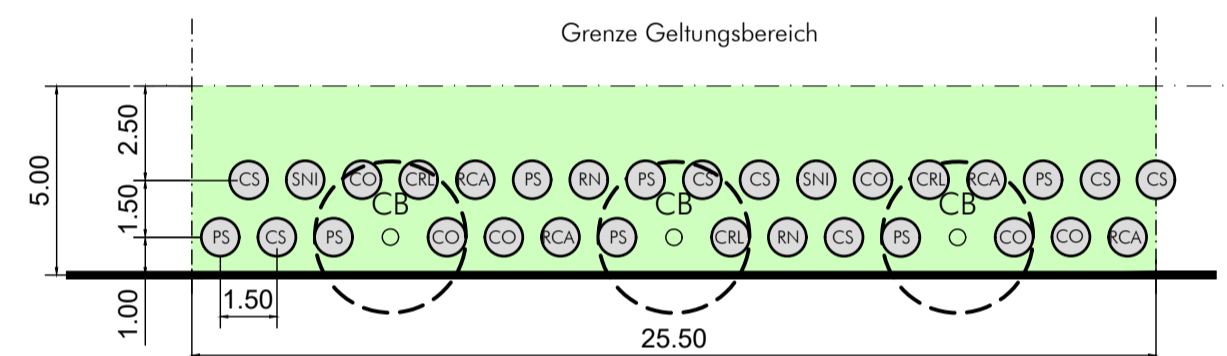


Systemschnitt Eingrünung, M 1: 100

Pflanzliste 1

Menge je Abschnitt	BOT-NAME	Name	Kürzel
4	Rosa canina	Hundsrose	RCA
2	Sambucus nigra	Schwarzer Holunder	SNI
3	Crataegus laevigata	Weißdorn	CRL
2	Rhamnus catharticus	Kreuzdorn	RN
7	Cornus sanguinea	Roter Hartriegel	CS
6	Corylus avellana	Haselnuss	CO
7	Prunus spinosa	Schlehe	PS
3	Carpinus betulus	Hainbuche	CB

zu verwenden sind ausschließlich autochthone Gehölze des Vorkommensgebietes 5.2 "Schwäbische und Fränkische Alb"; Mindestqualität: v. Str., H 60-100 cm; für Hainbuche: Heister 3 v., H 150-200 cm

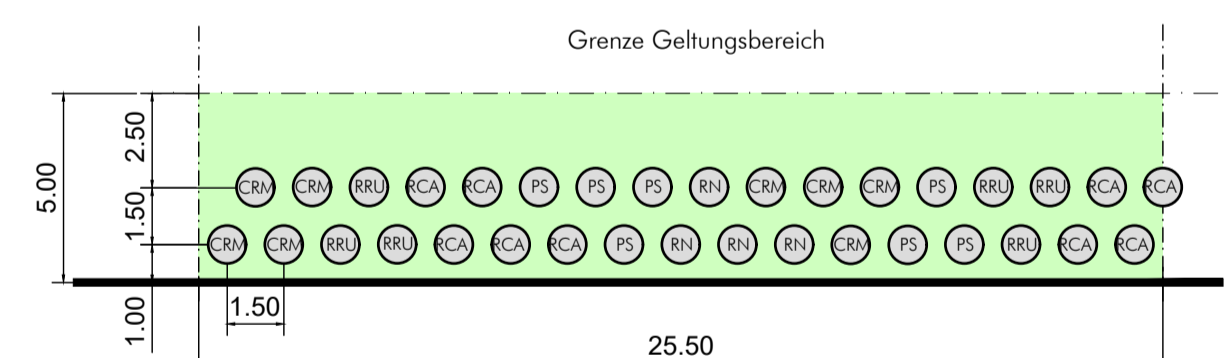


Pflanzschema 1 (Sträucher und Heister, 2-reihige Hecke; 25,5 m lang 5,00 m breit)

Pflanzliste 2

Menge je Abschnitt	BOT-NAME	Name	Kürzel
9	Rosa canina	Hundsrose	RCA
6	Rosa rubiginosa	Wein-Rose	RRU
8	Crataegus monogyna	Weißdorn	CRM
4	Rhamnus catharticus	Kreuzdorn	RN
7	Prunus spinosa	Schlehe	PS

zu verwenden sind ausschließlich autochthone Gehölze des Vorkommensgebietes 5.2 "Schwäbische und Fränkische Alb"; Mindestqualität: v. Str., H 60-100 cm;



Pflanzschema 2 (Sträucher, 2-reihige Hecke; 25,5 m lang 5,00 m breit)

Entwurfsbearbeitung:

NEIDL + NEIDL Landschaftsarchitekten und Stadtplaner Partnerschaft mbB
Deizstraße 2, 92237 Sulzbach-Rosenberg Tel: 09161 / 1047-0, Fax: 09161 / 1047-8, info@neidl.de, www.neidl.de

Stadt Vilseck		Unterlage	
Marktplatz 13, 92249 Vilseck Stadt		Blatt Nr.	2/2
Entwurf vom 17.02.2020		Datum	17.02.2020
'Solarpark Schlichter Hölzl'	bearbeitet	Gz:	17.02.2020
	gezeichnet	Gz:	17.02.2020
	geprüft	Gz:	
	geprüft	Gz:	
Vorhaben- und Erschließungsplan			
Maßstab 1 : 1000			
Aufgestellt:	geprüft:		
Projekt: 854			