zu Pkt. 10.2 der Satzung: **Vorhaben- und Erschließungsplan**

Vorhaben- und Erschließungsplan
‚Solarpark Schlichter Hölzl II'

Grünland innerhalb PV-Anlage / Modulfläche
Ansaat mit Regionalem Saatgut, Kräuteranteil 30 %
Pflege durch 1-2 schürige Mahd , wobei drei Viertel der Fläche 2schürig (1. Schnitt ab 01. Juli, 2. Schnitt ab 15. August), das verbleibende Viertel 1schürig (ab 15. August) gemäht wird. Die Verteilung der 1- bzw. 2-schürige Teilflächen ist jährlich wechselnd anzuordnen. Alternativ ist eine Beweidung zulässig.

Flächen für die Randeingrünung
Pflege: Auf den nicht bepflanzten Bereichen zwischen Hecke und den angrenzenden Flächen Entwicklung von Altgras-/Saumbereiche. Sie werden alle zwei bis drei Jahre im Herbst abschnittsweise gemäht.

Heckenpflanzung
2-reihig, Arten siehe Pflanzschemen
Innerhalb der Schutzzonenbereiche der Freileitung ist Pflanzschema 2 zu verwenden, ansonsten Pflanzschema 1
Pflege der Hecken: In den ersten drei Jahren Heckenbereiche regelmäßig ausmähen, um ein sicheres Anwachsen der Pflanzung zu gewährleisten.
Danach ist abschnittsweises „Auf den Stock setzen" möglich, Abstand mindestens 7 Jahre. Dabei sind Überhälter in Form von einzelnen Bäumen bzw. Sträuchern zu belassen. Schnittgut ist zu entfernen. Zeitraum für die Pflegemaßnahme: 01. Oktober - 28. Februar.

Zaun, OK max. 2,20 m, UK min. 0,20 m über Gelände

Modulreihen, schematisch - genauer Standort nicht verbindlich, Abstand zwischen den Reihen ca. 2-5 m. Die Module sind mit einer Ausrichtung der Modulreihen auf 180° Süd und Aufneigung von 10° zu montieren. Eine Abweichung davon ist möglich, wenn nachweislich keine störende Blendwirkung entsteht.

örtliche Verkehrsflächen, Befestigung nur als Schotterrasen

Bemaßung

Bestand - nachrichtlich

Flurgrenzen, Flurnummern

Erschließungsweg: bestehender Flurweg außerhalb des Geltungsbereiches

Wald- und sonstige Gehölzbestände

bestehende Photovoltaikmodule

20-kV-Doppelfreileitung (mit Schutzzonenbereich je 10 m beidseitig der Leitungsachse) -Bayernwerk Netz GmbH

Erdgasleitung mit Schutzstreifen je 3 m beiderseits der Leitungsachse

Ver-/Entsorgung

1. **Wasserver- und Entsorgung**
Ein Schmutzwasser- bzw.- Kanalanschluss oder Trinkwasseranschluss ist nicht notwendig.

2. **Strom-/Telekommunikationsversorgung**
Telekommunikationseinrichtungen sind im Planungsgebiet nicht erforderlich.
Die Energieeinspeisung der geplanten PV-Anlage im Sondergebiet erfolgt über eine noch festzulegende Übergabestation außerhalb des Geltungsbereiches. Die Kabel werden von den Enden der Modultische unterirdisch zum Technikraum verlegt.

Pflanzliste 1			
Menge je Abschnitt	BOT-NAME	Name	Kürzel
4	Rosa canina	Hundsrose	RCA
2	Sambucus nigra	Schwarzer Holunder	SNI
3	Crataegus laevigata	Weißdorn	CRL
2	Rhamnus catharticus	Kreuzdorn	RN
7	Cornus sanguinea	Roter Hartriegel	CS
6	Corylus avellana	Haselnuss	CO
7	Prunus spinosa	Schlehe	PS
3	Carpinus betulus	Hainbuche	CB

zu verwenden sind ausschließlich autochthone Gehölze des Vorkommengebietes 5.2 "Schwäbische und Fränkische Alb"; Mindestqualität: v. Str., H 60-100 cm; für Hainbuche: Heister 3 v., H 150-200 cm

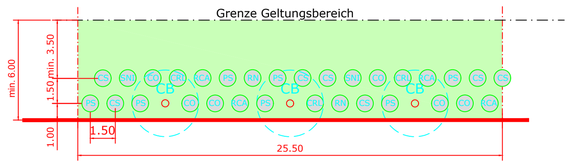

Pflanzschema 1
(Sträucher und Heister, 2-reihige Hecke; 25,5 m lang 5,00 m breit)

Pflanzliste 2			
Menge je Abschnitt	BOT-NAME	Name	Kürzel
9	Rosa canina	Hundsrose	RCA
6	Rosa rubignosa	Wein-Rose	RRU
8	Crataegus monogyna	Weißdorn	CRM
4	Rhamnus catharticus	Kreuzdorn	RN
7	Prunus spinosa	Schlehe	PS

zu verwenden sind ausschließlich autochthone Gehölze des Vorkommengebietes 5.2 "Schwäbische und Fränkische Alb"; Mindestqualität: v. Str., H 60-100 cm;

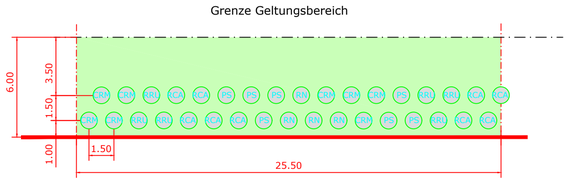

Pflanzschema 2
(Sträucher, 2-reihige Hecke; 25,5 m lang 5,00 m breit)

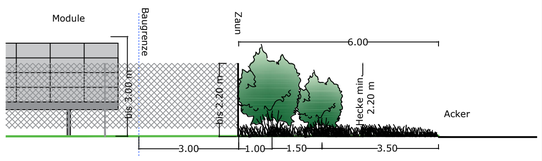

Systemschnitt Eingrünung, M 1: 100

VORHABEN- UND ERSCHLIEßUNGSPLAN

Planblatt 2/2

zum vorhabenbezogenen
Bebauungs- und Grünordnungsplan

**"Solarpark
Schlichter Hölzl II"**

Stadt Vilseck
Marktplatz 13, 92249 Vilseck
Landkreis Amberg-Sulzbach

Vorentwurf: 27.11.2020
Entwurf: 22.02.2021
Endfassung:

Vorhabenträger:

Voltgrün Energie GmbH
St.-Kassians-Platz6, 93047 Regensburg

Unterschrift Vorhabenträger

NEIDL + NEIDL
Landschaftsarchitekten und Stadtplaner

Partnerschaft mbB
Dolesstr. 2, 92237 Sulzbach-Rosenberg
Telefon: +49(0)9661/1047-0
Mail: info@neidl.de//Homepage: neidl.de